

Историография, источниковедение, методы исторического исследования

Научная статья

УДК 94(470.94)+930.2

DOI: 10.31143/2542-212X-2023-4-224-236

EDN: IYRNLN

ИСТОРИЯ АРХЕОЛОГИЧЕСКОГО ИЗУЧЕНИЯ ГОРОДИЩА ГУНДЕЛЕН-2

Азамат Русланович Шаов¹, Зарема Эдуардовна Яганова²

^{1,2} Кабардино-Балкарский научный центр Российской академии наук,
Нальчик, Россия

¹ shaovazamat88@mail.ru

² zaremay9@gmail.com

Аннотация. Статья посвящена истории археологического изучения городища Гунделен-2. Памятник расположен на высоком скальном выступе, который находится на правом берегу реки Гунделен, левом притоке р. Баксан, между селами Заюково и Кенделен. Городище находится в важном, стратегически выгодном месте, с которого хорошо просматривается вся близлежащая часть долины р. Баксан и вход в Баксанское ущелье. Скальный выступ, на котором устроено городище, вытянут в направлении север-юг, сложен из песчаниковых пород, с отвесными с трех сторон, южной, восточной и западной, обрывами. С северной стороны, где нет естественной защиты, поселение защищено рядом фортификационных сооружений – двумя рвами и двумя валами. Размеры поселения в наиболее широком месте достигают 70 метров, а в длину 220 м.

Городище Гунделен-2 является частью комплекса археологических памятников, включающего в себя также могильник Заюково-3 и скальный катакомбный могильник Гунделен-2 (Рис. 1). Комплекс известен с 30-х гг. XX в., и неоднократно посещался исследователями в последующие десятилетия, но систематическое изучение объектов началось лишь с 2014 г.

Ключевые слова: Северный Кавказ, Кабардино-Балкария, городище Гунделен-2, археологические разведки, раннее средневековье, аланы.

Для цитирования: Шаов А.Р., Яганова З.Э. История археологического изучения городища Гунделен-2 // Электронный журнал «Кавказология». – 2023. – № 4. – С. 224-236. – DOI: 10.31143/2542-212X-2023-4-224-236. EDN: IYRNLN.

© Шаов А.Р., Яганова З.Э., 2023

Original article

THE HISTORY OF THE ARCHAEOLOGICAL STUDY OF THE FORTIFIED SETTLEMENT OF GUNDELEN-2

Azamat R. Shaov¹, Zarema E. Yaganova²

^{1,2} Kabardin-Balkar Scientific Center of the Russian Academy of Sciences, Nalchik, Russia

¹ shaovazamat88@mail.ru

² zaremay9@gmail.com

Abstract. The article is about the history of the archaeological examination of the Gundelen-2 site. The monument is situated on a high rocky ledge on the right bank of the Gundelen river, a tributary of the Baksan river, between the settlements of Zayukovo and Kendelen. The fortified hamlet is situated in an important and strategically beneficial location, from which the entire adjacent river valley and the entrance to the Baksan canyon are easily seen. The town is located on a rocky ledge that runs north-south and is made of sandstone rocks, with steep cliffs on three sides: the southern, eastern, and western. On the northern side, where there is no natural protection, the settlement is protected by a number of fortifications - two ditches and a pair of ramparts. The size of the settlement in the widest place reaches 70 meters, and in length 220 m.

The Gundelen-2 settlement is part of an archaeological monument complex that includes the Zayukovo-3 burial site and the Gundelen-2 rock catacomb burial ground (Fig. 1). The complex has been known since the 30s. XX century and has been visited numerous times by researchers over the subsequent decades, but serious study of the monuments did not begin until the 10s. XXI century.

Keywords: North Caucasus, Kabardino-Balkarian republic, fortified settlement Gundelen-2, archaeological exploration, earlier Middle Ages, Alans

For citation: Shaov A.R., Yaganova Z.E. The history of the archaeological study of the fortified settlement of Gundelen-2. IN: Electronic journal «Caucasology». – 2023. – № 4. – P. 224-236. – DOI: 10.31143/2542-212X-2023-4-224-236. EDN: IYRNLN.

© Shaov A.R., Yaganova Z.E., 2023

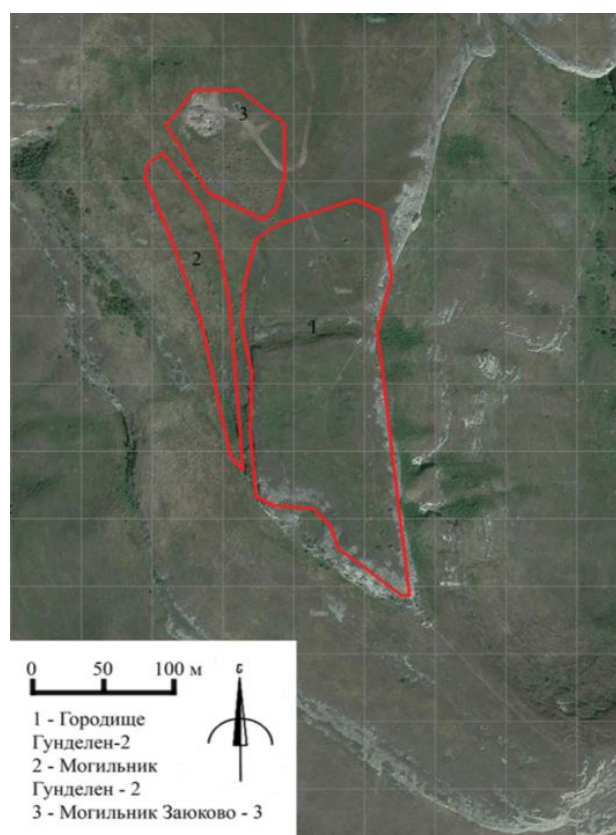


Рис. 1. Комплекс археологических памятников Заюково-Гунделен.

Начальный этап изучения археологических памятников территории нынешней Кабардино-Балкарии связан с именами таких российских дореволюци-

онных исследователей как А.И. Гильденштедт, П.С. Паллас, Г.Ю. Клапрот, А. Фиркович, братья Нарышкины, В.Б. Антонович, В.М. Миллер, М.М. Ковалевский, И.А. Владимиров, Г.И. Куликовский, В.М. Сысоев, В.И. Долбежев, Г.А. Вертепов, П.П. Распопов [Иессен 1941а: 8-14].

Археологические изыскания, «редкие наезды», по выражению советского кавказоведа Е.И. Крупнова [Крупнов 1957: 12], этих ученых-путешественников в XVIII – начале XX в., носившие во многом бессистемный характер и имевшие исключительной целью исследование погребальных памятников и культовых (христианских) сооружений, завершились накоплением большого и ценного материала. Досоветские исследователи, внесли значительный вклад в становление отечественной кавказологии, а их работы не утратили актуальности и в наши дни. Без их учета невозможно представить какое-либо серьезное исследование по широкому спектру проблем древней и средневековой археологии Северного Кавказа.

Революция 1917 г. и последующие за ней события, приведшие к глубоким социально-политическим преобразованиям, отразились также на процессе развития отечественной археологии. Произошла своеобразная переоценка значимости археологических памятников – внимание начинают уделять не только могильникам, но и детальному изучению поселенческих памятников – стоянок, селищ, городищ.

Одновременно продолжается накопление материала, разработка методик его обработки и интерпретации, а полевые работы приобретают все более планомерный характер.

К 20-м гг. XX в. относится начало нового этапа изучения древностей Кабардино-Балкарии. Он был связан в первую очередь с деятельностью Северо-Кавказской экспедиции Государственной Академии истории материальной культуры (ГАИМК), руководство которым с 1923 по 1933 г. осуществлялось А.А. Миллером. Главной задачей экспедиции являлось комплексное изучение края, предполагавшее исследование в первую очередь древних поселений.

Северо-Кавказская экспедиция ГАИМК начала работу в Кабардино-Балкарии в 1924 г. За шесть дней пребывания здесь А.А. Миллер провел разведки в с. Вольный аул, с. Шалушка и на р. Кенже, где были осмотрены земляные городища и другие поселения [Миллер 1926: 71-83].

Экспедиция А.А. Миллера возобновила работу только в 1929 г. когда приступила уже к масштабным полевым работам. В течение 1929–1930 гг. были раскопаны древние и средневековые могильники близ Нальчика, осмотрены и зафиксированы городища и селища на рр. Кенже, Шалушке, Золке, Малке. В районе среднего и верхнего течения р. Баксан в это время работал отряд под руководством А.А. Иессена, ученика А.А. Миллера [Миллер 1931: 26-30].

В 1932 и 1933 г. участники экспедиции ГАИМК провели раскопочные работы на Долинском и Агубековском поселениях поздних этапов эпохи камня и периода ранней бронзы близ Нальчика.

Важным направлением исследований экспедиции стало изучение древней металлургии и металлообработки населения края. С этой целью в 1933 г. были организованы разведки отрядом под руководством А.А. Иессена в Баксанском и Чегемском ущельях, давшие ценные материалы (рис. 2). К сожалению, это

интересное направление исследований древних рудников на территории современной Кабардино-Балкарии в дальнейшем не получило должного развития как в советское время, так и в последующие годы. При том, что А.А. Иессен полагал, что интенсивное заселение ксерофитных котловин в период средневековья могло быть обусловлено, в том числе, разработкой горнорудных богатств [Иессен 1941а: 14]. Данное предположение на наш взгляд может быть актуальным и для более ранних этапов истории. Изучение древних выработок и центров металлургии наряду с исследованием древних и средневековых торговых путей могло бы помочь лучше понять систему расселения племен в предгорной и горной зонах Центрального Кавказа.



Рис. 2. А.А. Иессен с жителями с. Кенделен 1933 г. Фотография экспедиции ГАИМК 1934 г. [Из материалов сектора древней истории и археологии ИГИ КБНЦ РАН].

Ценные материалы для изучения края были получены, в эти годы благодаря организации ГАИМК охранных работ в зоне строительства Баксанской ГЭС. Для предотвращения разрушений древних памятников в ходе ее сооружения специальный отряд Северо-Кавказской экспедиции под руководством Б.Е. Деген-Ковалевского, еще одного талантливого ученика А.А. Миллера, в 1933 г. тщательно обследовал прилегающие районы. В селении Заюково и Кызбурун I (Атажукино) были раскопаны несколько курганов позднего средневекового времени и небольшой участок поселения эпохи раннего средневековья [Деген-Ковалевский 1935: 7-23].

В следующем году работы в среднем течении Баксана были продолжены А.А. Иессеном, который расширил участок обследования до нижнего течения р. Гунделен и на правом берегу р. Баксан.

Помимо раскопочных работ участники экспедиции искали новые памятники, осматривали состояние уже известных древностей в с. Заюково, Кызбурун I

(Атажукино), Кызбурун II (Исламей) [Иессен 1941: 220-238]. Все объекты тщательно наносились на карту. Эти ценные наблюдения позднее позволили А.А. Иессену проследить закономерность в расположении средневековых городищ. Он отметил зрительную связь между поселениями, что предполагало возможность тщательно продуманной организации обороны. По мнению исследователя это могло свидетельствовать о единстве древнего и раннесредневекового населения данной территории, как в экономическом, так и в этническом отношении [Иессен 1941а: 24].

В 1934 г. А.А. Иессен открыл и впервые осмотрел Гунделенское-2 городище. Это обширное укрепленное поселение на выступе горы, валом и рвом, отделенное от основного ее мыса, располагалось, как пишет исследователь, в районе левого берега р. Гунделен, над местной окружной больницей [Иессен 1941а: 25]. На памятнике был собран подъемный материал, некоторые образцы которого позволили ученому сделать вывод, что поселение было заселено еще в эпоху поздней бронзы и раннего железного века. При этом исследователь указал в качестве основного времени функционирования памятника аланский период. Обнаруженное городище А.А. Иессен считал самой западной точкой в Баксанской системе укреплений [Иессен 1941а: 25]. Участниками экспедиции так же был составлен первый и единственный до недавнего времени схематический план, на котором были зафиксированы предварительные границы городища, фортификационные сооружения – ров, вал (рис. 3). Его составители не стремились показать место расположения памятника, детальные особенности топографии, выяснить его точную планировочную структуру. Впрочем, нужно отметить, что эти недочеты были связаны с несовершенством техники составления подобных планов во время проведения разведок.



Рис. 3. Схематический план, составленный СКЭ ГИМК городища Гунделен-2 в 1934 г. [Из материалов сектора древней истории и археологии ИГИ КБНЦ РАН].

Полученные в ходе полевых исследований 1929–1934 г. ГАИМК материалы, в том числе по городищу Гунделену-2, и выводы на основе их тщательного анализа были опубликованы А.А. Иессеном в 1941 г. в третьем томе академического издания «Материалов и исследований по археологии СССР» [Иессен 1941а: 7-51].

Гунделенское-2 городище было заново «обнаружено» и осматривалось в 1949 г. экспедицией Кабардинского научно-исследовательского института (КНИИ) и местного пединститута под руководством известного антиковеда, профессора К.Э. Гриневича (рис. 4).



Рис. 4. Экспедиция КНИИ 1949 г. К.Э. Гриневич в центре [Из материалов сектора древней истории и археологии ИГИ КБНЦ РАН].

Она была создана специальным распоряжением Совета министров КАССР, для изучения тех районов республики, которые были к этому времени наименее исследованы, и составления археологической карты региона. Разведочная экспедиция за месяц работы произвела сплошное обследование четырех районов республики: Зольского, Кубинского (ныне часть Баксанского), Нагорного (ныне часть Зольского) и Эльбрусского. Частично были обследованы Прималкинский, Баксанский и Чегемские районы.

Участниками экспедиции, осматривавшими памятники в Баксанском районе при помощи проводника, взятого ими из Кенделена, было обнаружено «большое нагорное городище, находящееся на северной возвышенности в долине реки Баксан против места, где дорога выходит в Гунделен» [Гриневич 1949: 43].

Согласно описанию, составленному К.Э. Гриневичем, городище располагалось на труднодоступной горе и занимало ее высокую часть между двумя ущельями. Вся верхняя площадка была усеяна фрагментами керамики аланского времени. Вход в городище шел по ущелью с отвесными стенами известняковых гор. Городище с двух сторон было защищено отвесными обрывами, а с третьей стороны – искусственными сооружениями в виде двух валов: внутреннего, высотой до 5 м и 45 м в длину, и за ним второго, внешнего, высотой 3 м., а также стеной циклопической кладки, находящейся в развалинах. Длина треугольной площадки городища составляла 250 м [Гриневич 1949: 44].



Рис. 5. Скальный выступ, на котором расположено городище Гунделен-2, вид с востока и запада. Фотографии экспедиции КБНИИ 1949 г. [Из материалов сектора древней истории и археологии ИГИ КБНЦ РАН].

Подробное описание, а также сохранившиеся фотографии работы экспедиции и подъемного материала (рис. 5-6) не оставляют сомнений в том, что речь идет именно о городище Гунделен-2. Детали «открытия» памятника, приведенные в отчете, наводят на мысль, что К.Э. Гриневиц не был знаком с работами А.А. Иессена на данной территории, который, как уже было отмечено, открыл и описал городище. Но К.Э. Гриневиц отметил на памятнике наличие второго – внешнего вала с остатками каменной стены, оставшегося незамеченным предшествовавшим исследователем.



Рис. 6. Подъемный материал, собранный на городище экспедицией КНИИ 1949 г. [Из материалов сектора древней истории и археологии ИГИ КБНЦ РАН].

В 1954 г. городище Гунделен-2 посетила экспедиция под руководством заведующего сектором археологии КБНИИ П.Г. Акритаса. Результаты исследований были им опубликованы в 1959 г. в работе «Древний торговый от Черного моря к Каспийскому по горам Центрального Кавказа». В ней исследователь упоминает «Гунделенскую крепость», которая расположена недалеко от с. Гунделен, на «высоком столбообразном скальном выступе» (рис. 7).

По мнению исследователя, «Гунделенская крепость» являлась важным пунктом караванных остановок на древнем торговом пути от Черного моря к

Каспийскому, который шел по горам Центрального Кавказа. Он функционировал в средние века, как считал П.Г. Акритас, и начинался в городе Севостополис (современный Сухум) шел по рр. Кодор и Гвандра к Клухорскому перевалу, затем в долину Теберды, к Сентинскому храму и Хумаринскому городищу. Оттуда через Маринское ущелье и перевал Гумбаши дорога проходила по долине Подкумка, далее через Рум-Калу (Рим-горское городище. – А.Ш.) поднималась по Джинальскому ущелью и перевалу Хеймаша к «Гунделенской крепости» [Акритас 1959: 219]. Несмотря на кажущуюся стройность концепции, которая предложена исследователем, относиться к ней следует скептически, так как Гунделенское-2 городище, скорее всего, находится на другом обменно-торговом пути – из Закавказья (современной Сванетии) через Приэльбрусье по долине Баксана в Пятигорье и равнинное Притеречье.

Краткое описание памятника, оставленное П.Г. Акритасом, в целом соответствует данным, которые приводятся в материалах А.А. Иессена и К.Э. Гриневича. Но в отличие от предшественников исследователь фиксирует на городище «разные сооружения и цистерны, выбитые в скале» [Акритас 1959: 207].



Рис. 7. Ров и внешний вал городища Гунделен-2 с сохранившейся каменной стеной. Фотографии экспедиции КБНИИ 1954 г. [Из материалов сектора древней истории и археологии ИГИ КБНЦ РАН].

В 1969 г. был опубликован обобщающий труд И.М. Чеченова «Древности Кабардино-Балкарии», в котором содержится информация о 377 археологических памятниках республики начиная с эпохи мезолита (XII тыс. до н.э.) до XVII–XVIII вв. н.э. В этой книге поселение упоминается как «Гунделенское городище» под 81 номером. И.М. Чеченов приводит краткую характеристику памятника и называет исследователей, которые его изучали [Чеченов 1969: 36].

В 1976 г. в окрестностях с. Заюково работала Кавказская палеолитическая экспедиция Ленинградского отделения Института археологии АН СССР под руководством известного отечественного специалиста по каменному веку – В.П. Любина. Участники экспедиции проводили сплошное обследование высоких террас левого берега р. Баксан в поисках выходов обсидиана и мустьерских стоянок. В ходе работ в поисках палеолитического материала В.П. Любин посе-

тил городище Гунделен-2 и осмотрел небольшие скальные навесы под выступом, на котором расположен памятник в поисках палеолитического материала [Любин 1977: 107].



Рис. 8. Фотографии ЛОИА АН СССР 1976 г. Городище Гунделен-2; Археолог В.П. Любин [Из материалов сектора древней истории и археологии ИГИ КБНЦ РАН].

Таким образом, несмотря на то что памятник попал в поле зрения специалистов еще в середине 30-х гг. XX в. и посещался рядом исследователей в последующие десятилетия, он так и остался, на наш взгляд, в должной мере не изученным. Границы городища не были установлены, как и точное время ее функционирования. Исследователи также не уделили должного внимания древней топографии местности, динамике развития городища, а социально-экономические и военно-политические аспекты его истории так и остались нераскрытыми.

Современный этап изучения городища Гунделен-2 связан с организацией в 2014 г. Объединенной Северокавказской археологической экспедиции Государственного исторического музея, Кабардино-Балкарского государственного университета и Института археологии РАН (ОСКАЭ) под руководством А.А. Кадиевой [Кадиева, Демиденко 2017: 164-171]. Главными объектами изучения экспедиции стали грунтовый могильник Заюково-3 и, частично уходящий под него, катакомбный могильник Гунделен-2, находящиеся в 50 м к северо-западу от городища Гунделен-2. За 10 лет раскопок здесь было исследовано более 300 погребений, относящиеся к значительному периоду времени от VIII в. до н.э. до VIII в. н.э. Во многих захоронениях были обнаружены статусные предметы и дипломатические дары высшего уровня эпохи раннего средневековья [Кадиева, Демиденко 2019].

В 2019 г. был организован специальный отряд ОСКАЭ для изучения городища Гунделен-2, в состав которого входили С.А. Гончаров и А.Р. Шаов. В результате работы отряда были выявлены предварительные границы поселения, составлен топографический инструментальный план, охватывающий территорию, необходимую для детального исследования геоморфологической ситуации. На площади памятника были зафиксированы фортификационные сооружения, прямоугольные и трапециевидные следы фундаментов зданий. Всего было выявлено 12 таких «однокомнатных» и «многокомнатных» объектов площадью от 30 до 60 кв. м. [Гончаров, Шаов 2020: 128-137].

В процессе снятия плана проводился мониторинг обнажений культурного слоя городища и был собран подъемный материал в виде фрагментов глиняных сосудов, позволивший датировать памятник эпохой средневековья (IX–XII вв.) при существовании здесь поселения в скифское (VI–V вв. до н.э.) и сарматское время (II–IV вв.) (Рис. 10).

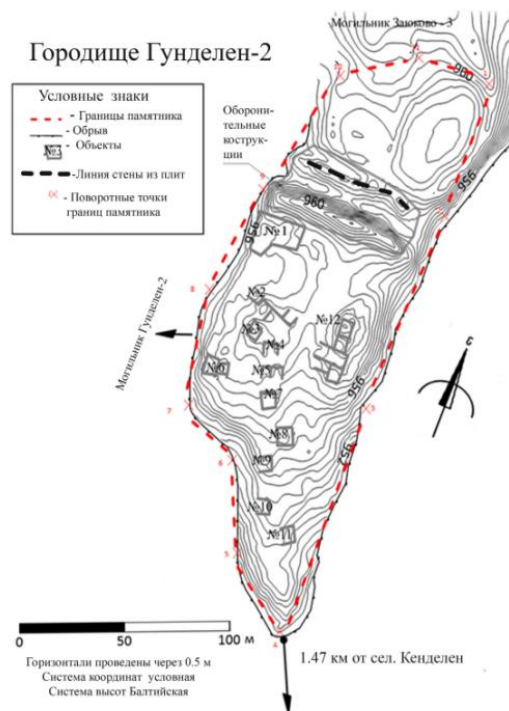


Рис. 9. Топографический план городища Гунделен-2

Для уточнения сведений, полученных разведками 2019 г., в 2021 г. была организована Археологическая экспедиция КБНЦ РАН под руководством А.Р. Шаова. На городище Гунделен-2, на предполагаемых границах памятника, было заложено 3 шурфа размерами 2Х2 м. В них были обнаружены многочисленные археологические предметы, в основном фрагменты керамики. Мощность культуросодержащих отложений в некоторых шурфах (шурфы 1, 3) составляла более 2 м, что позволяет говорить о длительности функционирования поселения (*материалы АЭ КБНЦ РАН 2021 г. планируется представить в отдельной работе – А.Ш.*).

Работы, проведенные в 2019-2021 на городище Гунделен-2 и на прилегающей территории, несмотря на их сравнительно скромные масштабы, дали ценный материал, позволяющий существенно уточнить наши представления о памятнике.




Рис. 10. Фрагменты керамики с городища Гунделен-2

Подводя итог, отметим, что многочисленные древние и средневековые поселения центральной части Северного Кавказа, представляют значительный интерес в археологическом отношении, а их исследование крайне важно для решения многих историко-культурных вопросов Северного Кавказа. В то же время, эти памятники, как горной, так и предгорно-равнинной зоны, остаются по-прежнему фактически не изученными.

Исследования Гунделенского-2 городища, начавшиеся еще в 30-х г. XX в. и продолжающиеся в настоящее время, несмотря на накопленный материал, еще далеки от завершения. Для более конкретных выводов о хронологии, культурной принадлежности, планировке застройки, конструкции оборонительных сооружений и роли поселения в системе близлежащих археологических памятников, необходимо проведение долгосрочных, комплексных исследований. Это позволит, с одной стороны, получить информацию об одном из наиболее интересных, на наш взгляд, объектов археологического наследия Кабардино-Балкарии, с другой – создать значительную источниковую базу для изучения вопросов древней и средневековой истории населения Центрального Предкавказья, осветить культурные, социальные и экономические процессы, происходившие в эти периоды на территории региона.

СПИСОК ИСТОЧНИКОВ И ЛИТЕРАТУРЫ

Акритас 1959 – *Акритас П.Г.* Древний торговый путь от Черного моря к Каспийскому по горам Центрального Кавказа // Ученые записки Кабардино-Балкарского научно-исследовательского института. Т. XVI. – Нальчик: Кабардино-Балкарское книжное издательство, 1959. – С. 197–220.

Гончаров, Шаов 2020 – *Гончаров С.А., Шаов А.Р.* Разведки на городище Гунделен-2 // Древности Кубани. Вып. 24: сборник научных трудов; отв.ред. В.В. Верещагин. Ростов-на-Дону–Таганрог: Издательство Южного федерального университета, 2020. – С. 128–137.

Гриневи́ч 1949 – *Гриневи́ч К.Э.* Отчет о работе Кабардинской археологической экспедиции 1949 года // Архив ИГИ КБНЦ РАН. Ф. 21. Оп. 1. Д. 9. № 245.

Деген-Ковалевский 1935 – *Деген-Ковалевский Б.Е.* Работы на строительстве Баксанской гидроэлектростанции // «Известия ГАИМК», Вып. 110. Археологические работы Академии на новостройках в 1932-1933 гг., II. – М.-Л.: Известия академии истории материальной культуры, 1935. – С. 17–26.

Иессен 1941 – *Иессен А.А.* Археологические исследования в РСФСР в 1934–1936 гг. – М.-Л.: Издательство Академии наук СССР, 1941. – 324 с.

Иессен 1941a – *Иессен А.А.* Археологические памятники Кабардино-Балкарии (Значение древних памятников Республики) // Материалы по археологии Кабардино-Балкарии / Материалы и исследования по археологии СССР. – М.-Л.: Издательство академии наук СССР, 1941. – С. 7-50.

Кадиева, Демиденко 2019 – *Кадиева А.А., Демиденко С.В.* Золотые украшения с полихромной инкрустацией из княжеского погребения второй половины V–VI в. в могильнике Заюково-3 (Кабардино-Балкарская Республика) // КСИА. Вып. 256. – М.: Институт археологии РАН, 2019. – С. 47–57.

Кадиева, Демиденко 2017 – *Кадиева А.А., Демиденко С.В.* Раскопки комплекса археологических памятников близ селения Заюково (Кабардино-Балкарская республика) // Вестник Российского фонда фундаментальных исследований (РФФИ). Гуманитарные и общественные науки, №. 2 (87) / Апрель-Июнь 2017. – М.: Российский фонд фундаментальных исследований, 2017. – С. 164–171.

Крупнов 1957 – *Крупнов Е.И.* Древняя история и культура Кабарды. – М.: Академия наук СССР, 1957. – 175 с.

Любин 1977 – *Любин В.П.* Открытие мустьерской культуры в Кабардино-Балкарии // Археологические открытия. – М.: Наука, 1977. – С. 107.

Миллер 1926 – *Миллер А.А.* Краткий отчет о работах Северо-Кавказской экспедиции ГАИМК в 1924 и в 1925 гг. // Сообщения ГАИМК. – Т. 1. – Ленинград: б/и, 1926. – С. 71-142.

Миллер 1931 – *Миллер А.А.* Северо-Кавказская экспедиция ГАИМК в 1929 г. // Сообщения ГАИМК. – № 3. – Л.: Государственная Академическая Типография, 1931 г. – С. 60-122.

Чеченов 1969 – *Чеченов И.М.* Древности Кабардино-Балкарии: материалы к археологической карте. – Нальчик: Эльбрус, 1969. – 152 с.

REFERENCES

AKRITAS P.G. *Drevnii torgovyi put' ot Chernogo morya k Kaspiiskomu po goram Tsentral'nogo Kavkaza* [The ancient trade route from the Black Sea to the Caspian through the mountains of the Central Caucasus]. IN: *Uchenie zapiski Kabardino-Balkarskogo nauchno-izdatel'skogo instituta. T. XVI.* – Nalchik: Kabardino-Balkarskoe knizhnoe izdatel'stvo, 1959. – P. 197–220. (In Russ.).

GONCHAROV S.A., SHAOV A.R. *Razvedki na gorodishe Gundelen-2* [Exploration on the hillfort of Gundelen-2]. IN: *Drevnosti Kubani. Vyp. 24: sbornik nauchnykh trudov; otv.red. V.V. Vereshagin. Rostov-na-Donu.* – Taganrog: Izdatel'stvo Yujnogo federal'nogo universiteta, 2020. – P. 128-137. (In Russ.).

GRINEVICH K.E. *Otchet o rabote Kabardinskoy arkheologicheskoy ekspeditsii 1949 goda* [Report on the work of the Kabardian archaeological expedition in 1949.]. Arkhiv IGI KBNTs RAN. F. 21, Op. 1, D. 9. № 245. (In Russ.).

DEGEN-KOVALEVSKII B.E. *Raboti na stroitel'stve Baksanskogo gidroelektrostanstii* [Works on the construction of the Baksan hydroelectric power station]. IN: «*Izvestiya GAIMK*», vyp. 110. Arheologicheskie raboti Akademii na novostroikakh v 1932-1933 gg., II. – Moscow-Leningrad: Izvestiya akademii istorii materialnoy kultury, 1935. S. 17–26. (In Russ.).

IESSEN A.A. *Arkheologicheskie issledovaniya v RSFSR v 1934–1936 gg.* [Archaeological research in the RSFSR in 1934-1936]. – Moscow-Leningrad: Izdatel'stvo Akademii nauk SSSR, 1941. – 324 s. (In Russ.).

IESSEN A.A. *Archaeological monuments of Kabardino-Balkaria (Significance of ancient monuments of the Republic).* IN: *Materialy po arkheologii Kabardino-Balkarii / Materialy i issle-*

dovaniya po arkheologii SSSR [Materials on the archeology of Kabardino-Balkaria / Materials and research on the archaeology of the USSR]. – Moscow-Leningrad: Izdatelstvo akademii nauk SSSR, 1941. – P. 7-50. (In Russ.).

KADIEVA A.A., DEMIDENKO S.V. *Zolotyie ukrasheniya s polikhromnoy inkrustatsiey iz knyazheskogo pogrebeniya vtoroy poloviny V–VI v. v mogilnike Zayukovo-3 (Kabardino-Balkarskaya Respublika)* [Gold jewelry with polychrome inlay from the princely burial of the second half of the V–VI century in the Zayukovo-3 burial ground (Kabardino-Balkarian Republic)]. IN: *KSIA. Вып. 256*. – Moscow: Institut arkheologii RAN, 2019. – S 47–57. (In Russ.).

KADIEVA A.A., DEMIDENKO S.V. *Raskopki kompleksa arkheologicheskikh pamyatnikov bliz seleniya Zayukovo (Kabardino-Balkarskaya respublika)* [Excavations of a complex of archaeological monuments near the village of Zayukovo (Kabardino-Balkarian Republic)]. IN: *Vestnik Rossiyskogo fonda fundamentalnykh issledovaniy (RFFI). Gumanitarnye i obshchestvennye nauki, №. 2 (87) /Aprel-Iyun 2017*. – Moscow: Rossiyskiy fond fundamentalnykh issledovaniy, 2017. – P. 164–171. (In Russ.).

KRUPNOV E.I. *Drevnyaya istoriya i kultura Kabardy* [Ancient history and culture of Kabarda]. – Moscow: Akademiya nauk SSSR, 1957. – 175 s. (In Russ.).

MILLER A.A. *Kratkii otchet o rabotakh Severo-Kavkazskoi ekspeditsii GAIMK v 1924 I v 1925 gg.* [A brief report on the work of the North Caucasian expedition of the GAIMC in 1924 and in 1925.]. IN: *Soobsheniya GAIMK*. – T. 1. – Leningrad: Izvestiya akademii istorii materialnoy kultury, 1926. – P. 71-142. (In Russ.).

LYUBIN V.P. *Otkrytie mustyerskoy kultury v Kabardino-Balkarii* [Opening of the Mousterian culture in Kabardino-Balkaria]. IN: *Arkheologicheskie otkrytiya*. – Moscow: Nauka, 1977. – P. 107. (In Russ.).

MILLER A.A. *Severo-Kavkazskoi ekspeditsii GAIMK v 1929 g.* [The North Caucasian expedition of the GAIMC in 1929]. IN: *Soobsheniya GAIMK. № 3* [GAIMC messages. № 3]. – Leningrad: Gosudarstvennaya Akademicheskaya Tipografiya, 1931 g. – P. 60-122. (In Russ.).

CHECHENOV I.M. *Drevnosti Kabardino-Balkarii: materialy k arkheologicheskoy karte* [Antiquities of Kabardino-Balkaria: materials for the archaeological map]. – Nalchik: Elbrus, 1969. – 152 p.

Информация об авторах

А.Р. Шаов – младший научный сотрудник.

З.Э. Яганова – младший научный сотрудник.

Information about the authors

A.R. Shaov – Junior Researcher.

Z.E. Yaganova – junior researcher.

Вклад авторов: все авторы сделали эквивалентный вклад в подготовку публикации. Авторы заявляют об отсутствии конфликта интересов.

Contribution of the authors: the authors contributed equally to this article. The authors declare no conflicts of interests.

Статья поступила в редакцию 27.10.2023 г.; одобрена после рецензирования 15.12.2023 г.; принята к публикации 26.12.2023 г.

The article was submitted 27.10.2023; approved after reviewing 15.12.2023; accepted for publication 26.12.2023.